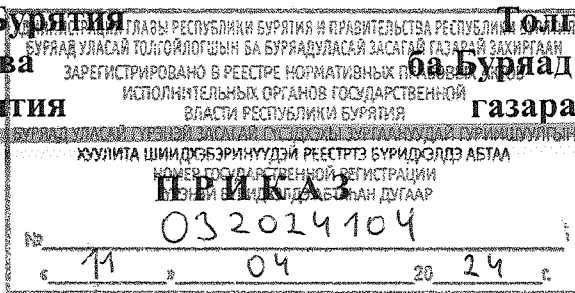


Администрация  
Главы Республики Бурятия  
и Правительства  
Республики Бурятия

Буряад Уласай  
Толгойлогшын  
ба Буряад Уласай Засагай  
газарай Захиргаан

11.04.2024



№ 74 ОКН

г. Улан-Удэ

### Об утверждении границ территорий объектов культурного наследия регионального значения, расположенных в г. Улан-Удэ Республики Бурятия

В соответствии с Федеральным законом от 25.06.2002 № 73-ФЗ «Об объектах культурного наследия (памятниках истории и культуры) народов Российской Федерации», Законом Республики Бурятия от 01.12.2003 № 542-III «Об объектах культурного наследия (памятниках истории и культуры) Республики Бурятия», в целях обеспечения сохранности объектов культурного наследия **п р и к а з ы в а ю:**

1. Утвердить границы территорий следующих объектов культурного наследия регионального значения, расположенных в г. Улан-Удэ Республики Бурятия:

- «Усадьба Бурлакова А.А.», расположенная по адресу: Республика Бурятия, г. Улан-Удэ, ул. Банзарова, 12 (лит. А, Б) (Приложение 1);
- «Усадьба Поздеевой Е.Д.», расположенная по адресу: Республика Бурятия, г. Улан-Удэ, ул. Банзарова, д. 14а, д. 14б (Приложение 2);
- «Усадьба купца Котелкина», расположенная по адресу: Республика Бурятия, г. Улан-Удэ, ул. Банзарова, 16, 18 (Приложение 3);
- «Усадьба Большакова М.К.», расположенная по адресу: Республика Бурятия, г. Улан-Удэ, ул. Банзарова, 28а, 28б, 28в (Приложение 4);
- «Усадьба Берловича Г.Х.», расположенная по адресу: Республика Бурятия, г. Улан-Удэ, ул. Банзарова, 31а, 31 б (Приложение 5);
- «Усадьба купца Овсянкина», расположенная по адресу: Республика Бурятия, г. Улан-Удэ, ул. Каландаришвили, 28А, 28/1 (Приложение 6);
- «Усадьба Н.А. Бутырина жилой дом, амбар», расположенная по адресу: Республика Бурятия, г. Улан-Удэ, ул. Коммунистическая, 5 (Приложение 7);
- «Усадьба купца Овсянкина», расположенная по адресу: Республика Бурятия, г. Улан-Удэ, ул. Коммунистическая, 12, 14 (Приложение 8);
- «Усадьба Меньшикова: главный дом, торговые лавки, к. XIX в.», расположенная по адресу: Республика Бурятия, г. Улан-Удэ, ул. Ленина, д.24 (Приложение 9);

- «Усадьба Борисовой», расположенная по адресу: Республика Бурятия, г. Улан-Удэ, ул. Ленина, 25, 27 (Приложение 10);
- «Усадьба Голдобина: главный дом, торговые лавки», расположенная по адресу: Республика Бурятия, г. Улан-Удэ, ул. Ленина, д.26 (Приложение 11);
- «Усадьба Пахолковых», расположенная по адресу: Республика Бурятия, г. Улан-Удэ, ул. Соборная, 3 (Приложение 12);
- «Усадьба Фролова», расположенная по адресу: Республика Бурятия, г. Улан-Удэ, ул. Линховоина, 4/1, 4/2 (Приложение 13);
- «Усадьба зажиточного горожанина», расположенная по адресу: Республика Бурятия г. Улан-Удэ, ул. Набережная, 28 (Приложение 14);
- «Усадьба Красикова А.А.», расположенная по адресу: Республика Бурятия, г. Улан-Удэ, ул. Свердлова, 21, 21 литер А (Приложение 15);
- «Усадьба Лобыцина», расположенная по адресу: Республика Бурятия, г. Улан-Удэ, ул. Смолина, 37 (Приложение 16);
- «Усадьба зажиточного горожанина», расположенная по адресу: Республика Бурятия, г. Улан-Удэ, ул. Советская, 27А, 27Б (Приложение 17);
- «Здания красных казарм», расположенные по адресу: Республика Бурятия, г. Улан-Удэ, ул. Конечная, 6 (Приложение 18).

2. Определить, что деятельность в границах территорий объектов культурного наследия регионального значения, указанных в приложениях к настоящему приказу, осуществляется в соответствии с требованиями, предусмотренными статьями 5.1, 47.3 Федерального закона от 25.06.2002 № 73-ФЗ «Об объектах культурного наследия (памятниках истории и культуры) народов Российской Федерации».

3. Настоящий приказ вступает в силу со дня его официального опубликования.

**Исполняющий обязанности Руководителя  
Администрации Главы Республики Бурятия  
и Правительства Республики Бурятия**



**С.Р. Тэлин**



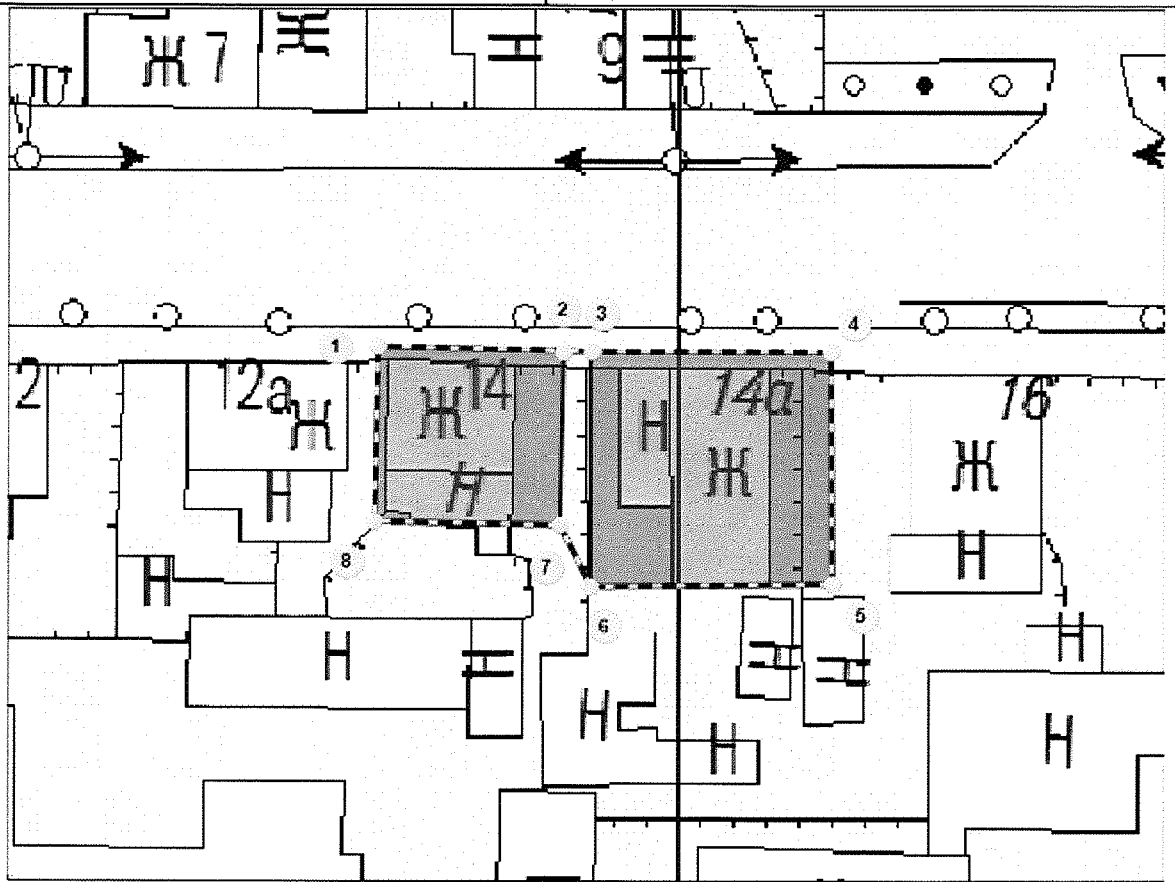
Раздел 4









Раздел 4

План границ объекта



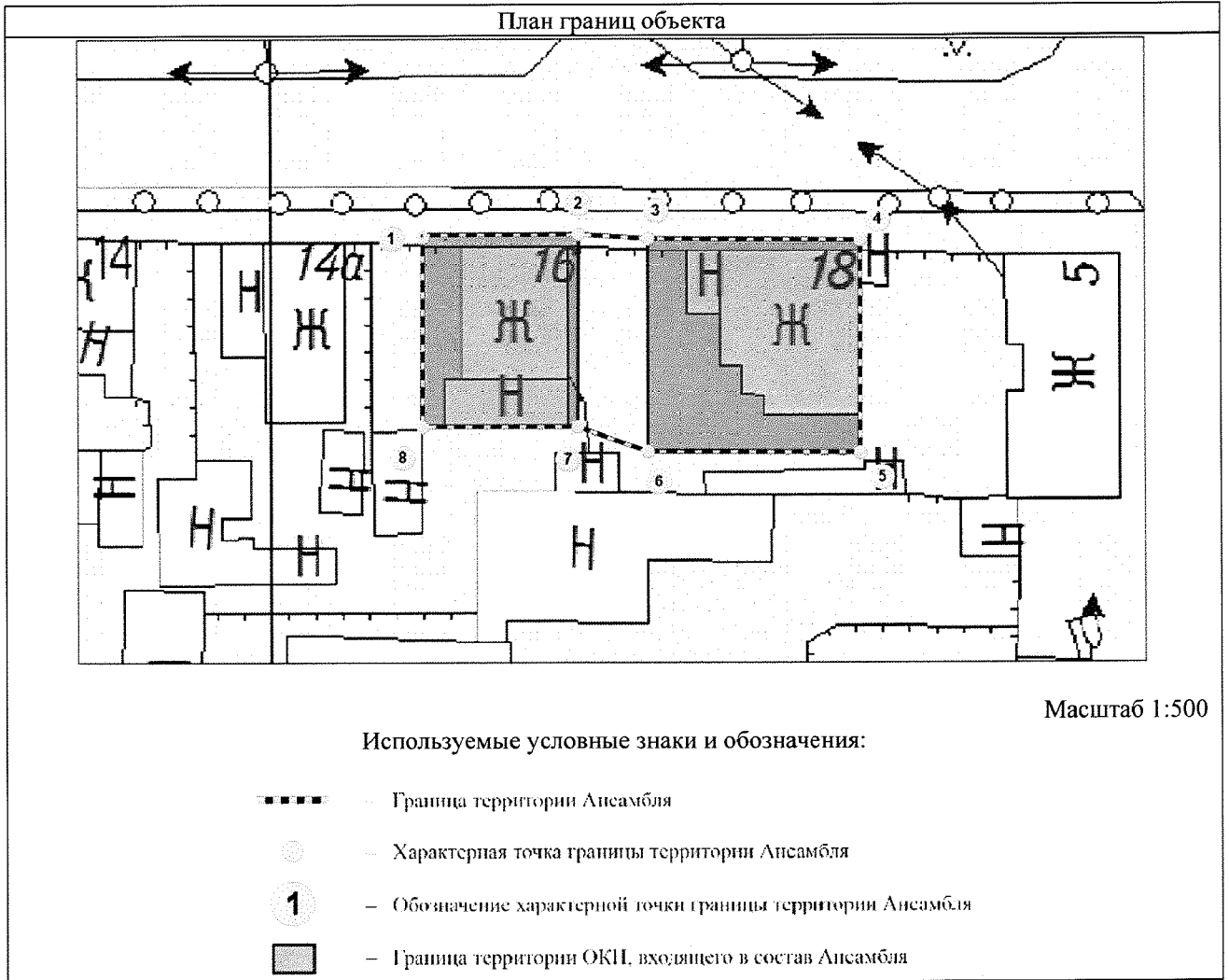
Масштаб 1:500

Используемые условные знаки и обозначения:

-  — Граница территории Ансамбля
-  — Характерная точка границы территории Ансамбля
-  — Обозначение характерной точки границы территории Ансамбля
-  — Граница территории ОКН, входящего в состав Ансамбля



Раздел 4

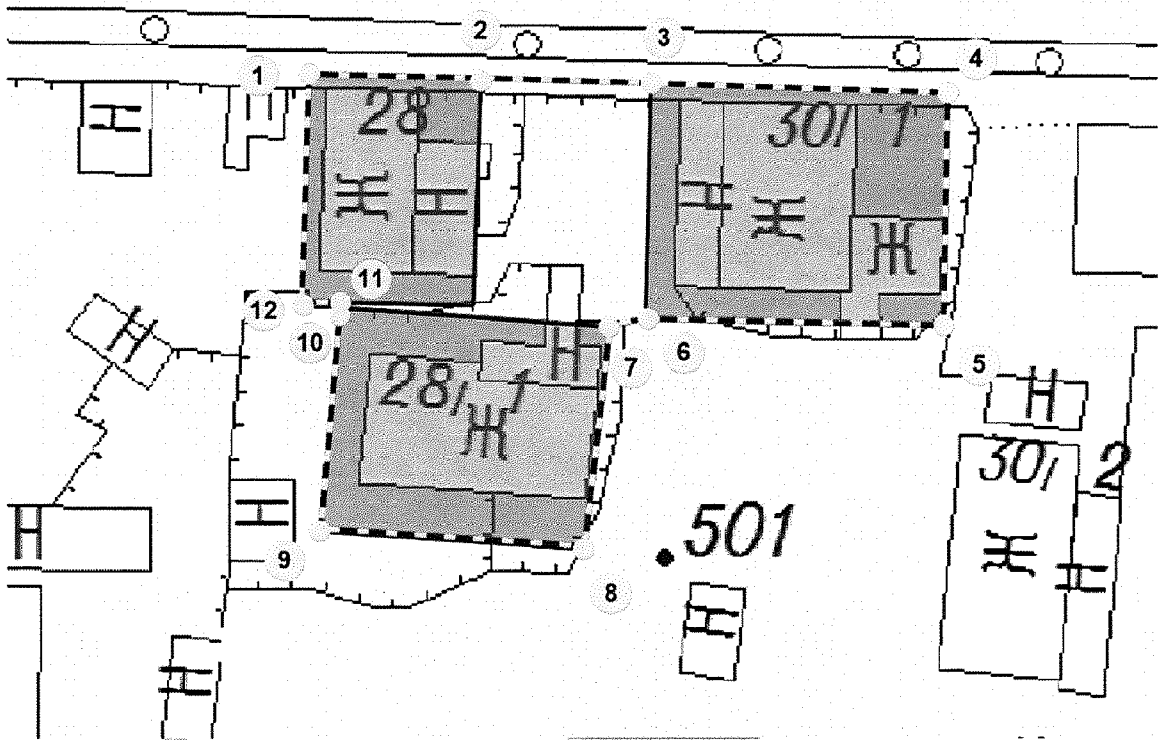










Раздел 4

План границ объекта



Масштаб 1:500

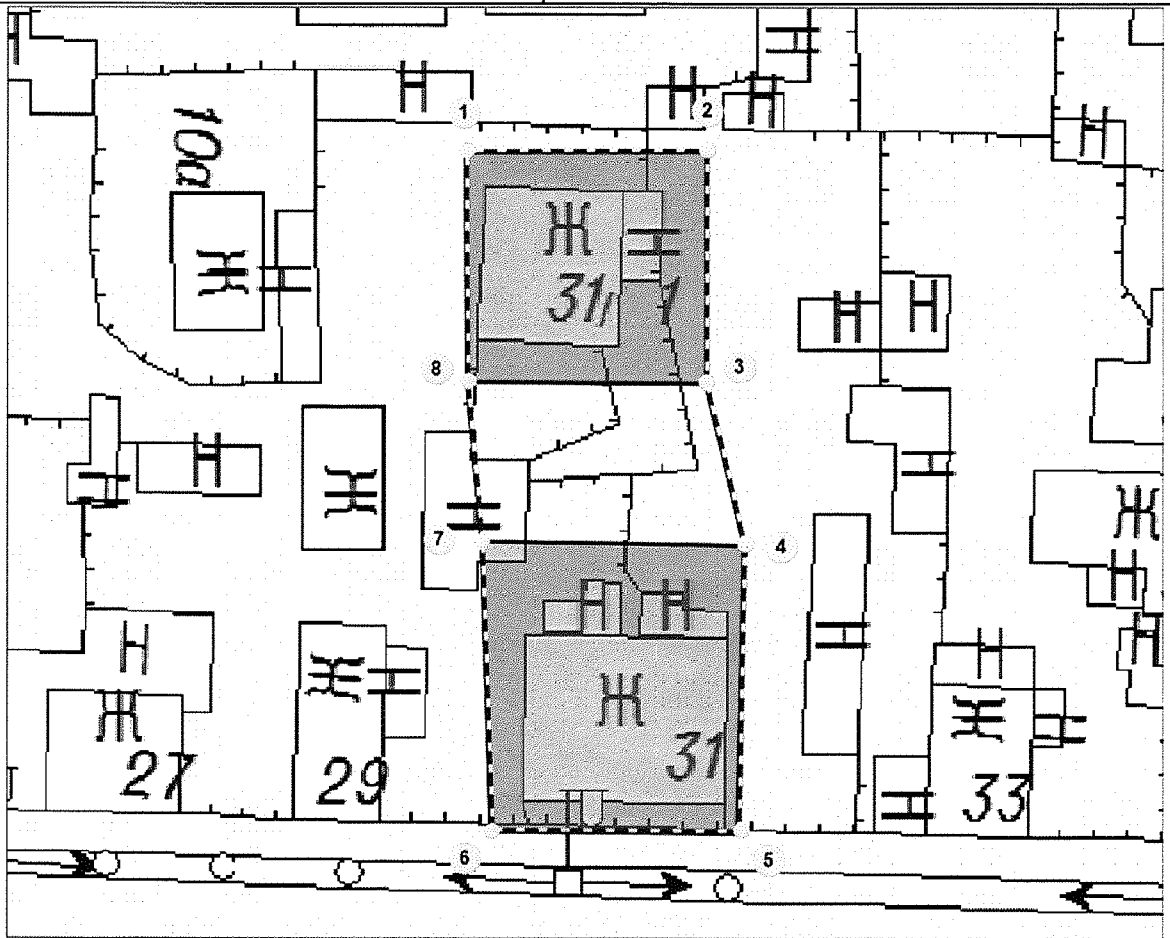
Используемые условные знаки и обозначения:

-  - Граница территории Ансамбля
-  - Характерная точка границы территории Ансамбля
-  - Обозначение характерной точки границы территории Ансамбля
-  - Граница территории ОКН, входящего в состав Ансамбля







Раздел 4

План границ объекта



Масштаб 1:500

Используемые условные знаки и обозначения:

-  - Граница территории Ансамбля
-  - Характерная точка границы территории Ансамбля
-  - Обозначение характерной точки границы территории Ансамбля
-  - Граница территории ОКП, входящего в состав Ансамбля



Раздел 4

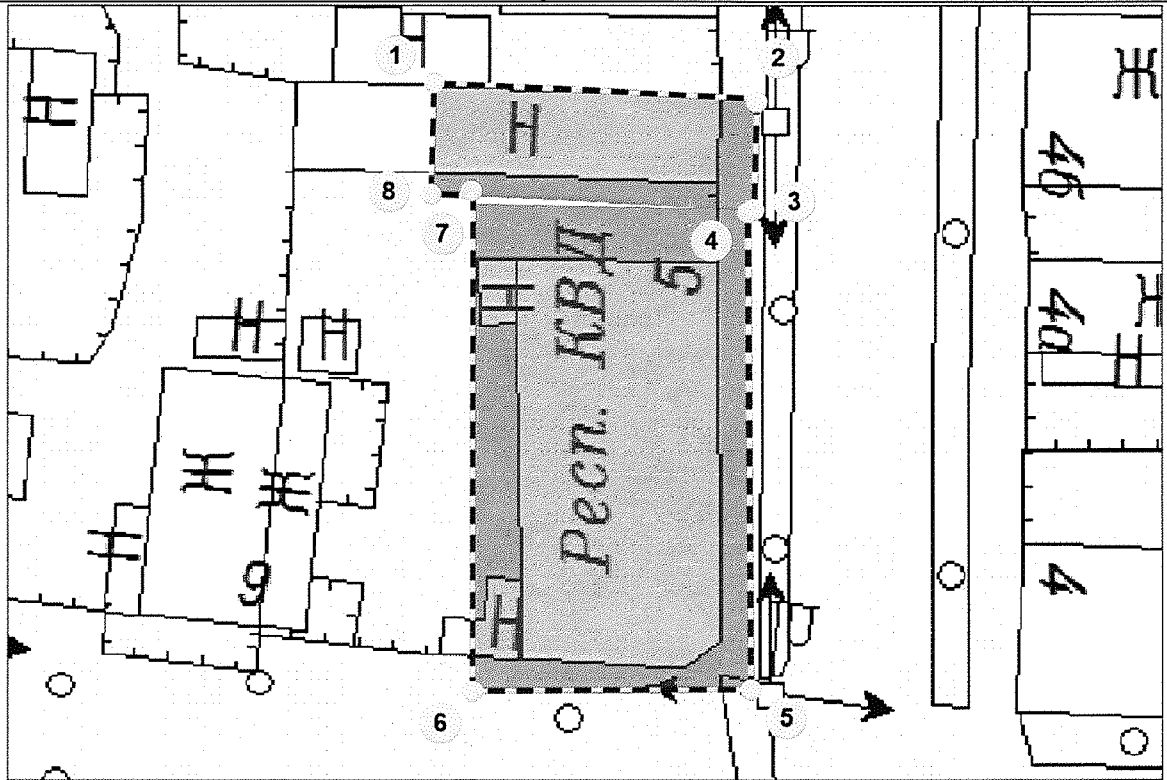
План границ объекта









Раздел 4

План границ объекта



Масштаб 1:500

Используемые условные знаки и обозначения:

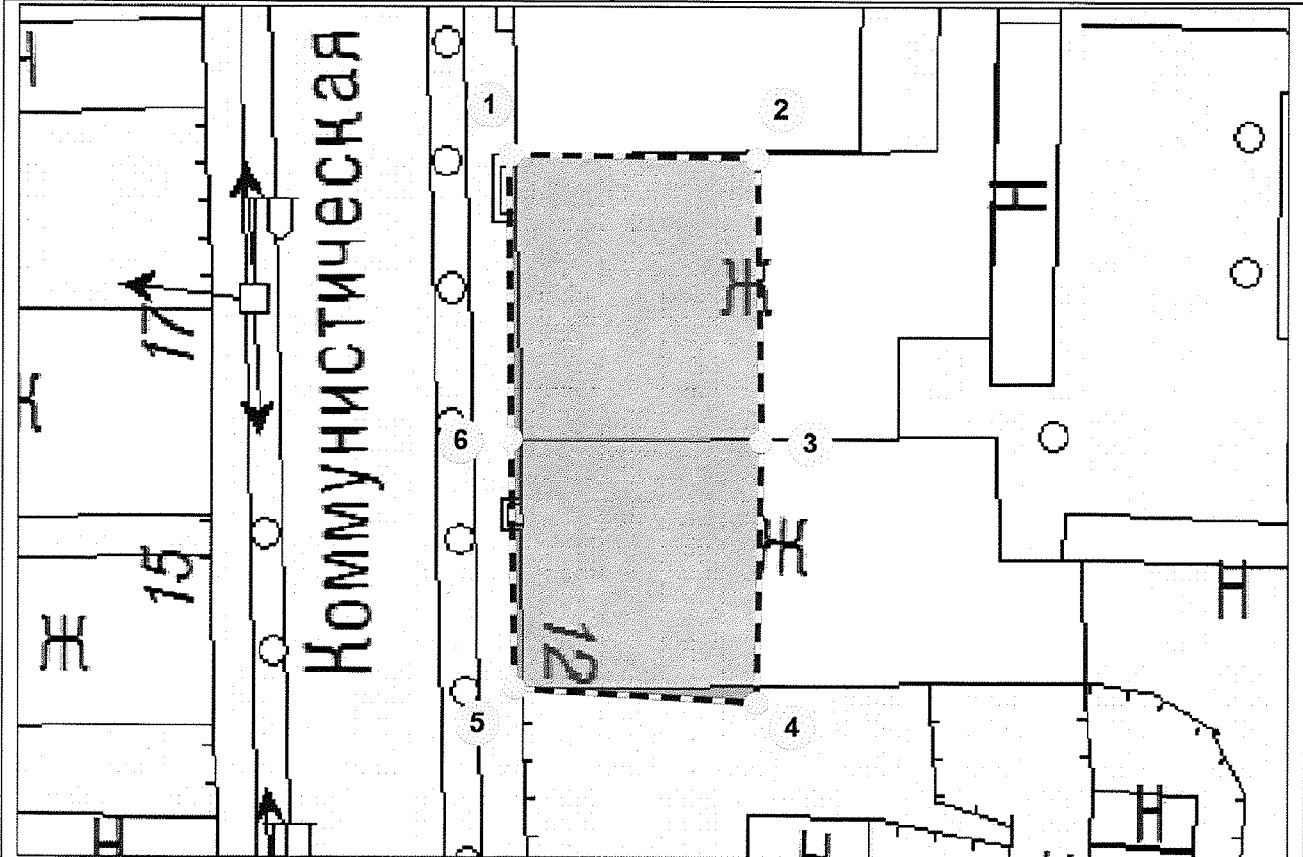
-  - Граница территории Ансамбля
-  - Характерная точка границы территории Ансамбля
-  - Обозначение характерной точки границы территории Ансамбля
-  - Граница территории ОКП, входящего в состав Ансамбля









Раздел 4

План границ объекта



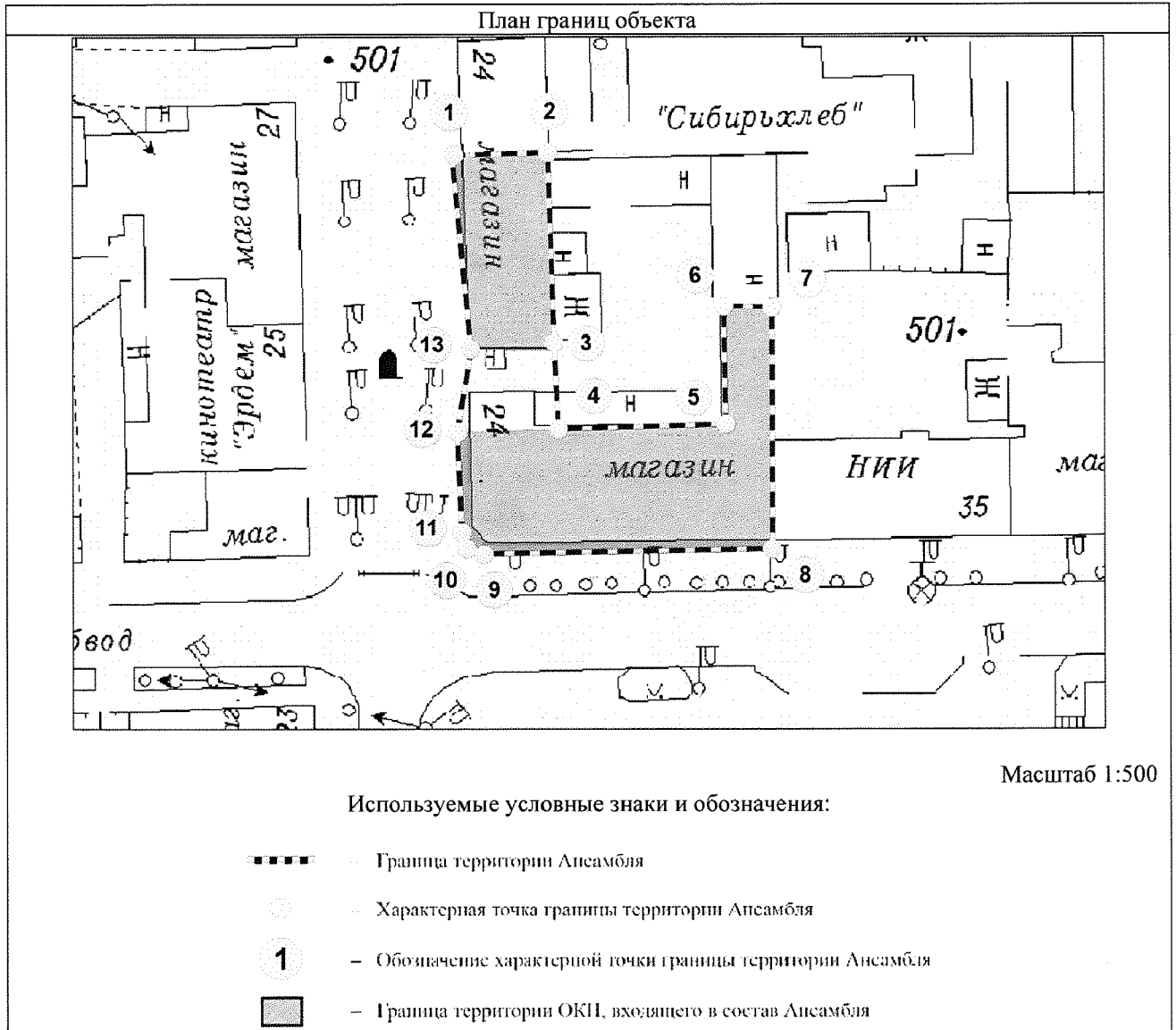
Масштаб 1:500

Используемые условные знаки и обозначения:

-  - Граница территории Ансамбля
-  - Характерная точка границы территории Ансамбля
-  - Обозначение характерной точки границы территории Ансамбля
-  - Граница территории ОКП, входящего в состав Ансамбля



Раздел 4



**Границы территории объекта культурного наследия регионального значения  
«Усадьба Борисовой», расположенного по адресу:  
Республика Бурятия, г. Улан-Удэ, ул. Ленина, 25, 27**

(наименование объекта, местоположение границ которого описано (далее – объект))

**Раздел 1**

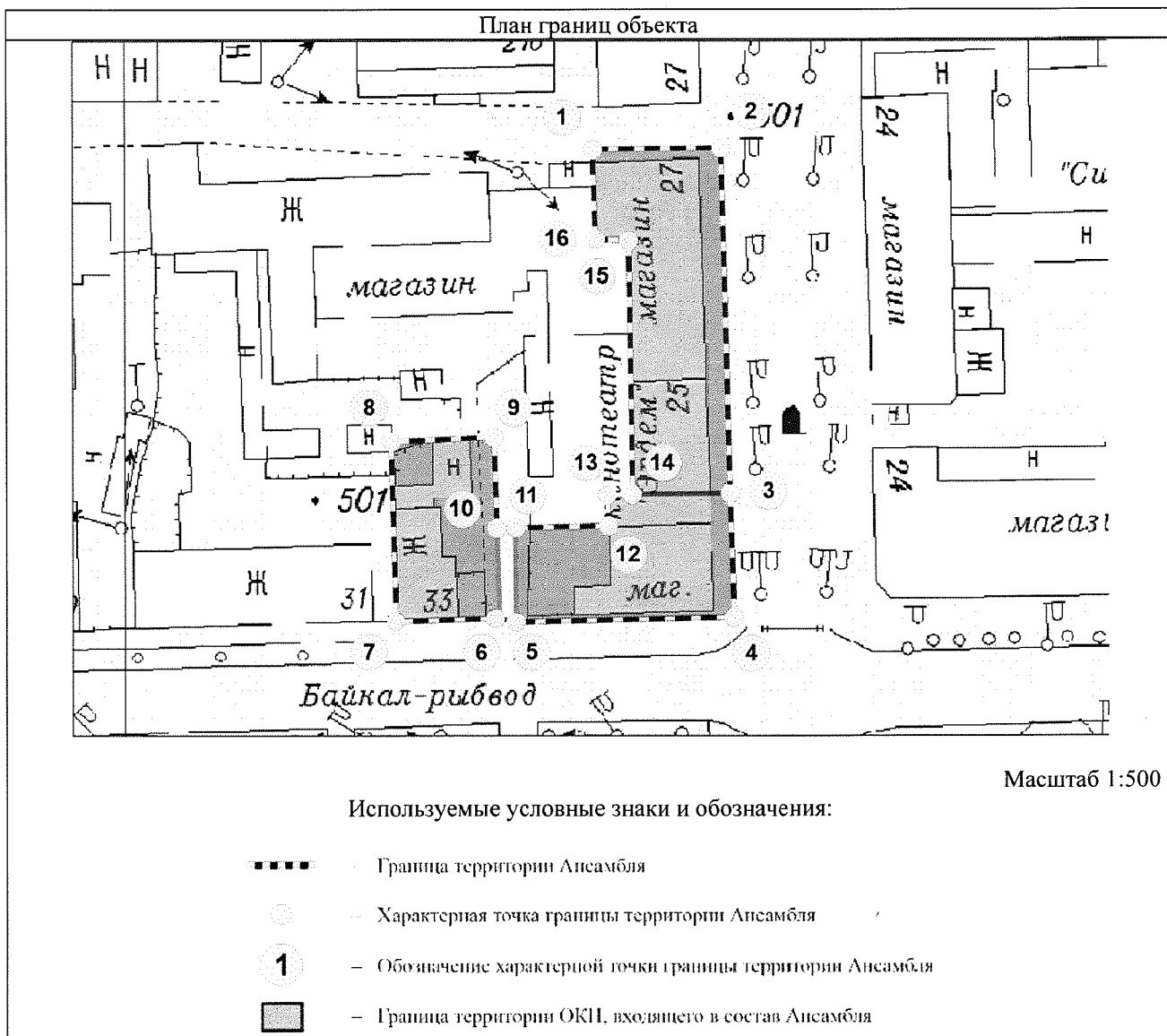
Сведения об объекте		
№ п/п	Характеристики объекта	Описание характеристик
1	2	3
1	Местоположение объекта	Республика Бурятия, г. Улан-Удэ, ул. Ленина, 25, 27
2	Площадь объекта +/- величина погрешности определения площади (Р +/- Дельта Р)	1670,35 м <sup>2</sup>
3	Иные характеристики объекта	от точки 1 к точке 2 на восток, всего 18,61 м. от точки 1 к точке 4 на юг, всего 67,27 м. от точки 4 к точке 7 на запад, 48,97 м. от точки 7 к точке 8 на север, всего 25,81 м. от точки 8 к точке 9 на восток, всего 15 м. от точки 9 к точке 10 на юг, всего 12,94 м. от точки 10 к точке 12 на восток, всего 16,14 м. от точки 12 к точке 13 на север, всего 4,31 м. от точки 13 к точке 14 на восток, всего 3,73 м. от точки 14 к точке 15 на север, всего 36,79 м. от точки 15 к точке 16 на запад, всего 5,03 м. от точки 16 к точке 1 на север, всего 12,67 м.

**Раздел 2**

Сведения о местоположении границ объекта					
1. Система координат МСК-03 (местная), Зона № 4					
2. Сведения о характерных точках границ объекта					
Обозначение характерных точек границ	Координаты, м		Метод определения координат характерной точки	Средняя квадратическая погрешность положения характерной точки (Мт), м	Описание обозначения точки на местности (при наличии)
	Х	Y			
1	2	3	4	5	6
1	534097.41	4150067.57	Аналитический метод	0,1	-
2	534097.7	4150086.18	Аналитический метод	0,1	-
3	534048.3	4150087.5	Аналитический метод	0,1	-
4	534030.46	4150087.98	Аналитический метод	0,1	-
5	534029.73	4150056.78	Аналитический метод	0,1	-
6	534030.36	4150054.09	Аналитический метод	0,1	-
7	534029.81	4150039.1	Аналитический метод	0,1	-
8	534055.61	4150038.42	Аналитический метод	0,1	-
9	534056.35	4150053.4	Аналитический метод	0,1	-
10	534043.42	4150053.74	Аналитический метод	0,1	-
11	534043.44	4150056.35	Аналитический метод	0,1	-
12	534043.57	4150069.88	Аналитический метод	0,1	-
13	534047.88	4150069.78	Аналитический метод	0,1	-
14	534047.96	4150073.51	Аналитический метод	0,1	-
15	534084.74	4150072.83	Аналитический метод	0,1	-
16	534084.74	4150067.8	Аналитический метод	0,1	-
1	534097.41	4150067.57	Аналитический метод	0,1	-
3. Сведения о характерных точках части (частей) границы объекта					
Обозначение	Координаты, м		Метод определения	Средняя квадратическая погрешность	Описание обозначения

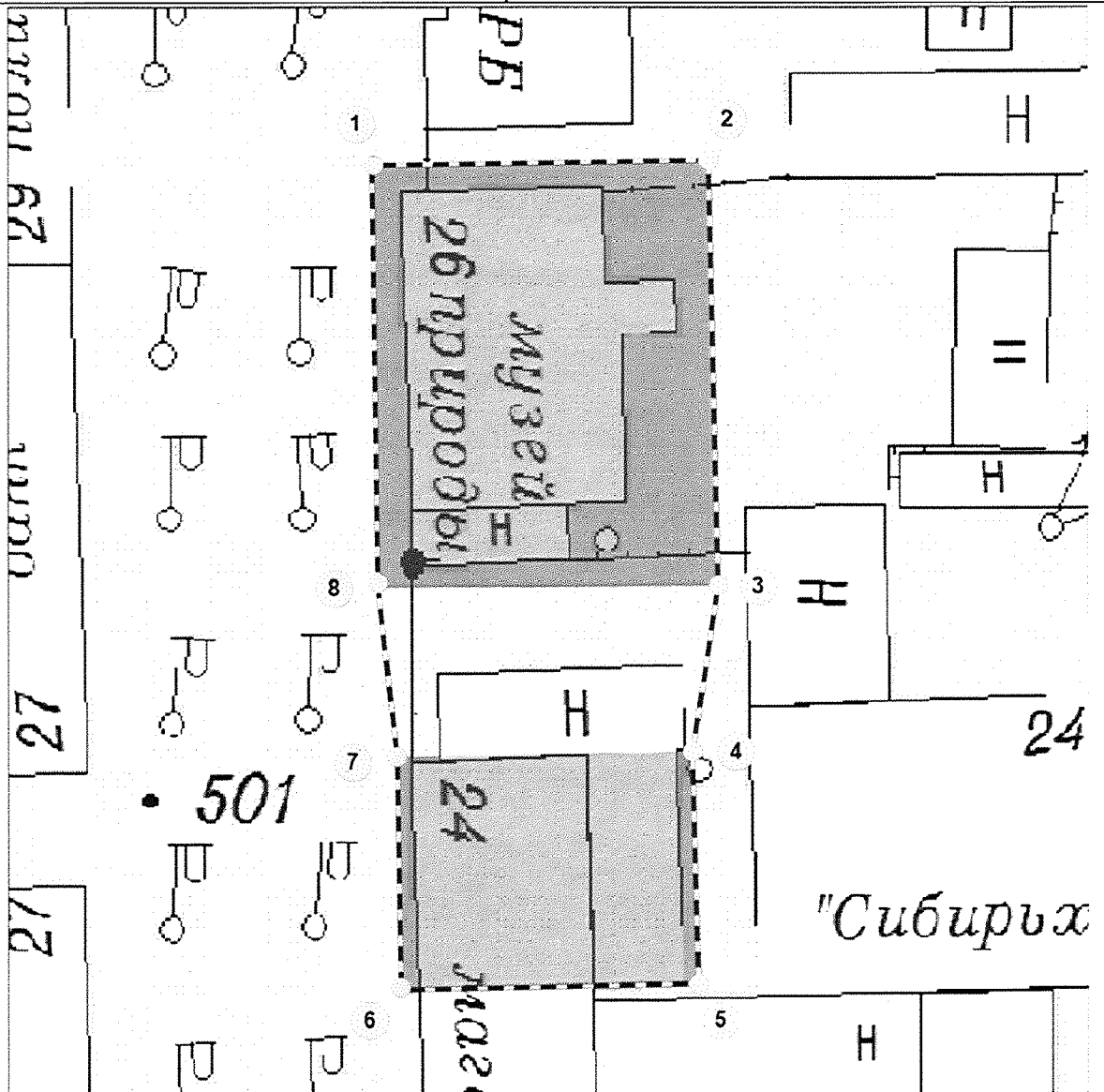
характерных точек части границы	X	Y	координат характерной точки	числовая погрешность положения характерной точки (M <sub>t</sub> ), м	начения точки на местности (при наличии)
1	2	3	4	5	6
Часть № 1					
-	-	-	-	-	-

#### Раздел 4









Раздел 4  
План границ объекта



Масштаб 1:500

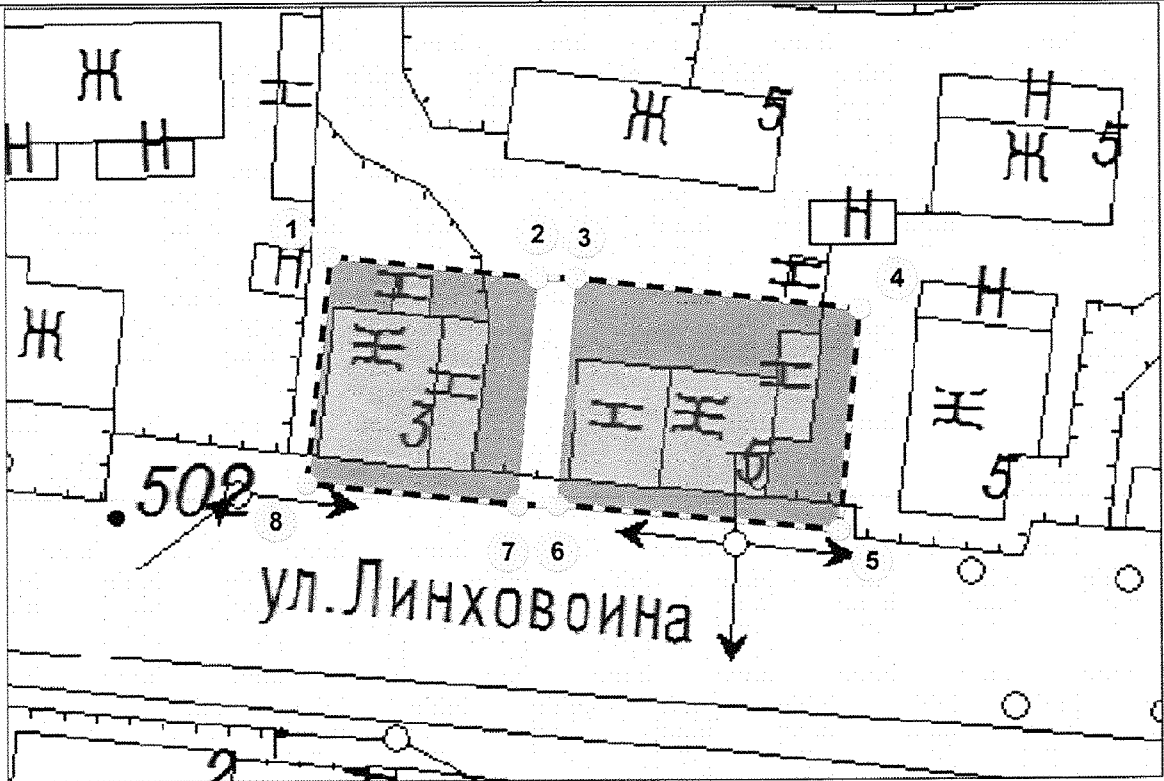
Используемые условные знаки и обозначения:

-  – Граница территории Ансамбля
-  – Характерная точка границы территории Ансамбля
-  – Обозначение характерной точки границы территории Ансамбля
-  – Граница территории ОКН, входящего в состав Ансамбля









Раздел 4  
План границ объекта



Масштаб 1:500

Используемые условные знаки и обозначения:

-  - Граница территории Ансамбля
-  - Характерная точка границы территории Ансамбля
-  - Обозначение характерной точки границы территории Ансамбля
-  - Граница территории ОКН, входящего в состав Ансамбля



Раздел 4





Раздел 4

План границ объекта



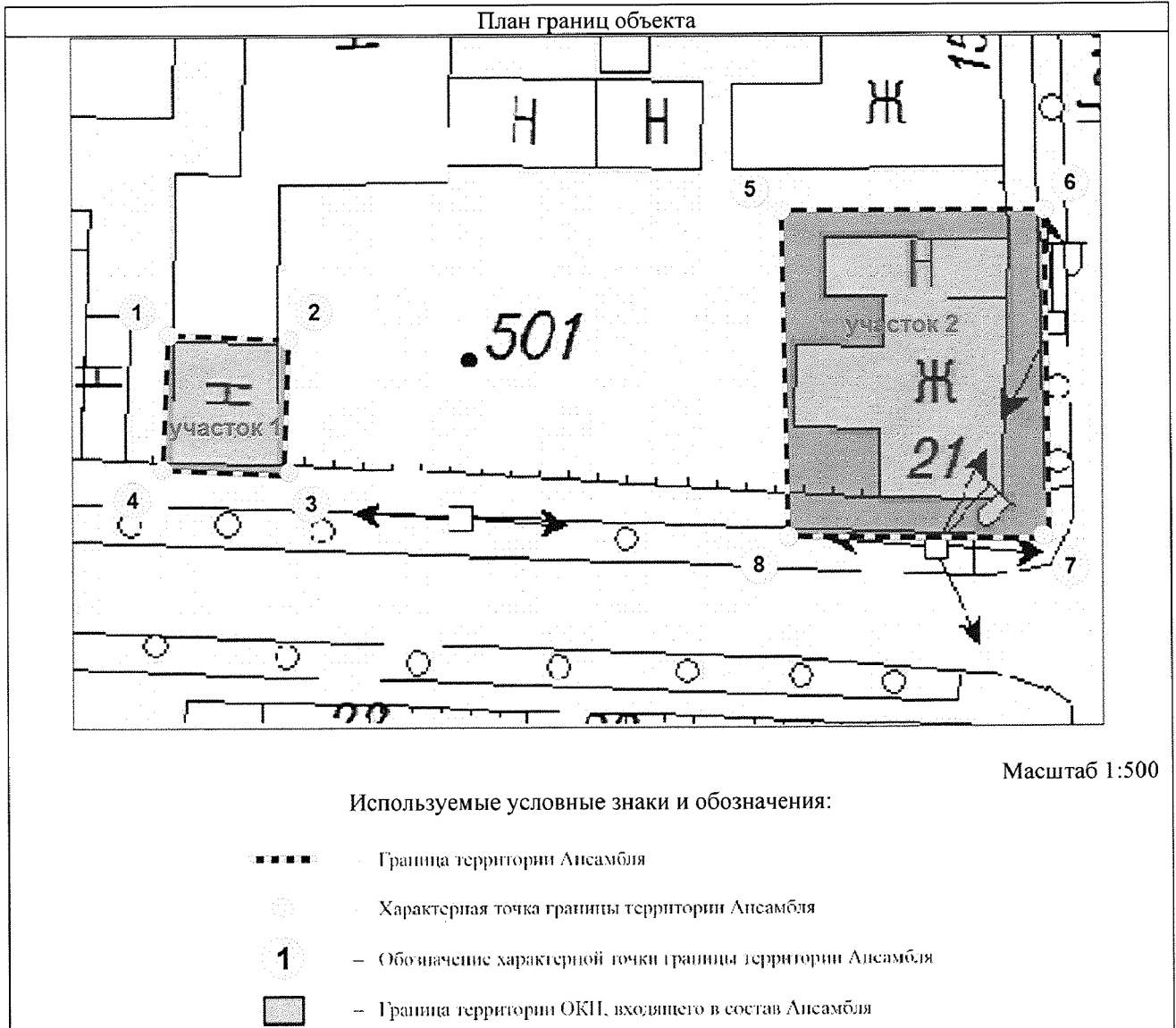
Масштаб 1:500

Используемые условные знаки и обозначения:

- - Граница территории Ансамбля
- - Характерная точка границы территории Ансамбля
- ① - Обозначение характерной точки границы территории Ансамбля
- - Граница территории ОКН, входящего в состав Ансамбля



Раздел 4

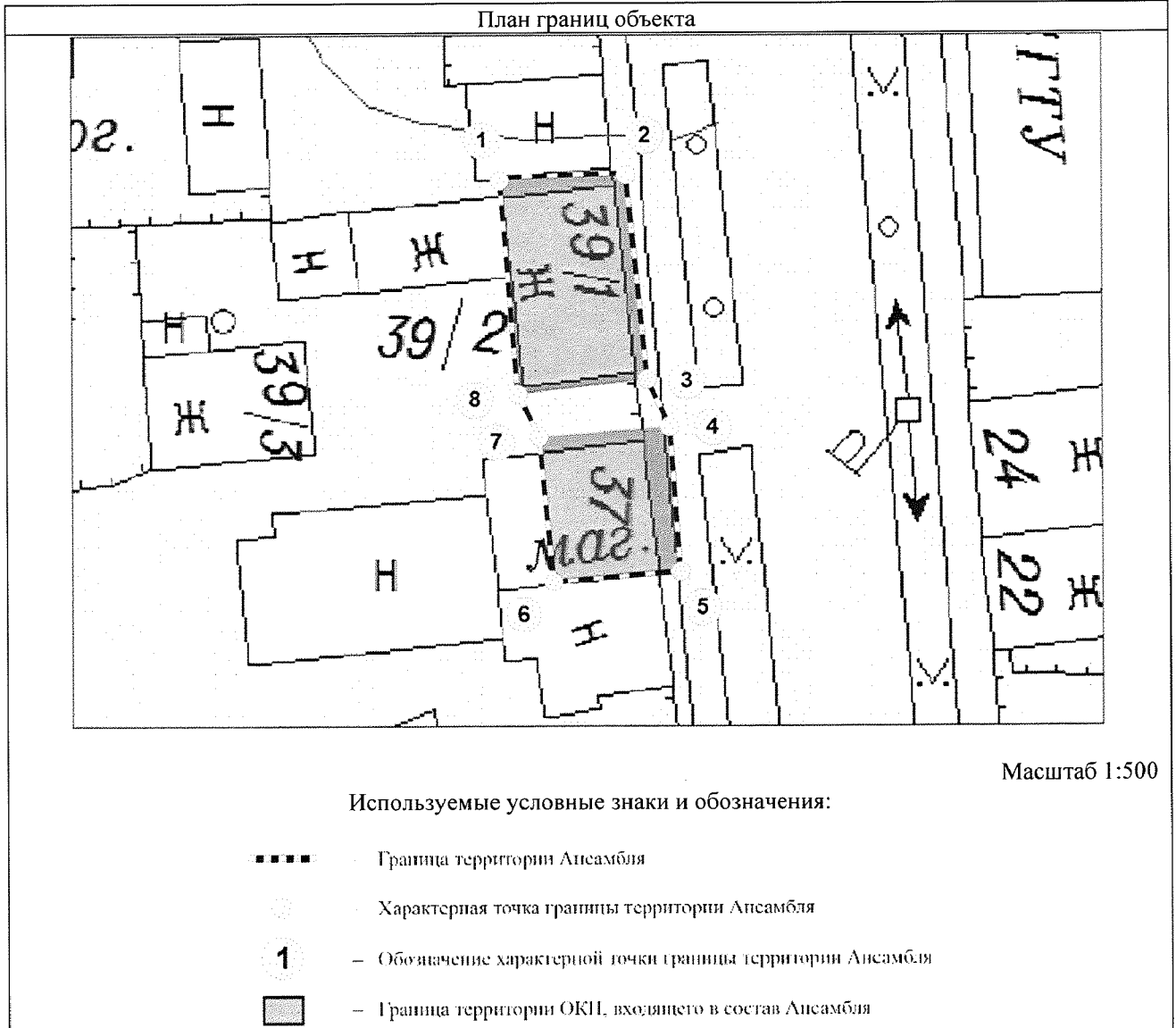






Раздел 4

План границ объекта



Масштаб 1:500

Используемые условные знаки и обозначения:

- - Граница территории Анеамбля
- - Характерная точка границы территории Анеамбля
- 1 - Обозначение характерной точки границы территории Анеамбля
- - Граница территории ОКН, входящего в состав Анеамбля

**Границы территории объекта культурного наследия регионального значения «Усадьба зажиточного горожанина», расположенного по адресу:**

**Республика Бурятия, г. Улан-Удэ, ул. Советская, 27А, 27Б**

(наименование объекта, местоположение границ которого описано (далее – объект))

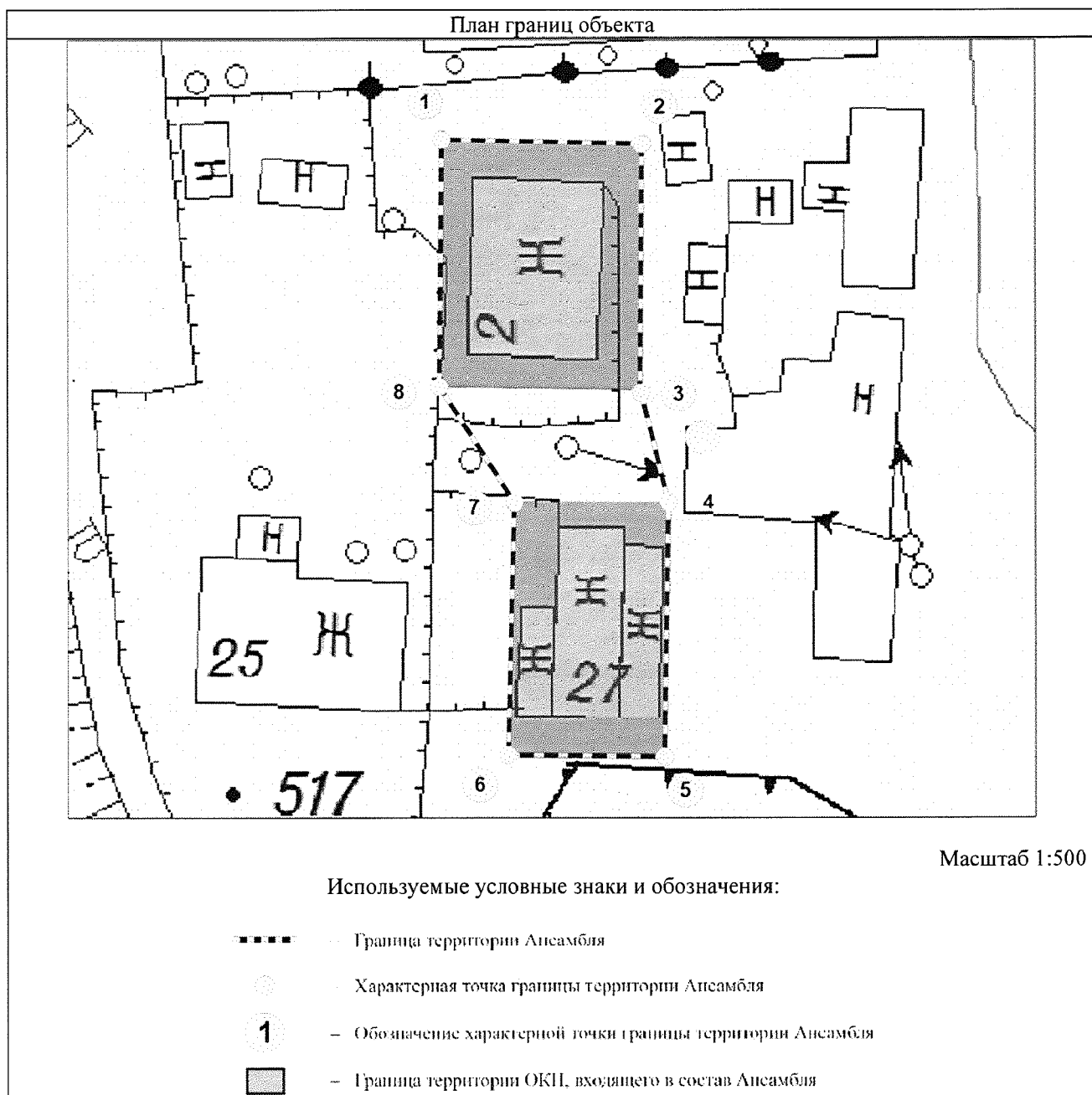
**Раздел 1**

Сведения об объекте		
№ п/п	Характеристики объекта	Описание характеристик
1	2	3
1	Местоположение объекта	Республика Бурятия, г. Улан-Удэ, ул. Советская, 27А, 27Б
2	Площадь объекта +/- величина погрешности определения площади (Р +/- Дельта Р)	648,62 м <sup>2</sup>
3	Иные характеристики объекта	от точки 1 к точке 2 на восток-всего 15,50 м.; от точки 2 к точке 5 на юг, всего 47,43 м.; от точки 5 к точке 6 на запад, 12,02 м.; от точки 6 к точке 1 на север, всего 49,14 м.

**Раздел 2**

Сведения о местоположении границ объекта					
1. Система координат МСК-03 (местная), Зона № 4					
2. Сведения о характерных точках границ объекта					
Обозначение характерных точек границ	Координаты, м		Метод определения координат характерной точки	Средняя квадратическая погрешность положения характерной точки (Mt), м	Описание обозначения точки на местности (при наличии)
	X	Y			
1	2	3	4	5	6
1	534472.74	4150346.86	Аналитический метод	0,1	-
2	534472.43	4150362.36	Аналитический метод	0,1	-
3	534453.43	4150362.12	Аналитический метод	0,1	-
4	534444.81	4150364.46	Аналитический метод	0,1	-
5	534425.31	4150364.07	Аналитический метод	0,1	-
6	534425.33	4150352.05	Аналитический метод	0,1	-
7	534444.83	4150352.45	Аналитический метод	0,1	-
8	534453.74	4150346.63	Аналитический метод	0,1	-
1	534472.74	4150346.86	Аналитический метод	0,1	-
3. Сведения о характерных точках части (частей) границы объекта					
Обозначение характерных точек части границы	Координаты, м		Метод определения координат характерной точки	Средняя квадратическая погрешность положения характерной точки (Mt), м	Описание обозначения точки на местности (при наличии)
	X	Y			
1	2	3	4	5	6
Часть № 1					
-	-	-	-	-	-

Раздел 4



**Границы территории объекта культурного наследия регионального значения  
«Здания красных казарм», расположенного по адресу:  
Республика Бурятия, г. Улан-Удэ, ул. Конечная, 6**

(наименование объекта, местоположение границ которого описано (далее – объект))

**Раздел 1**

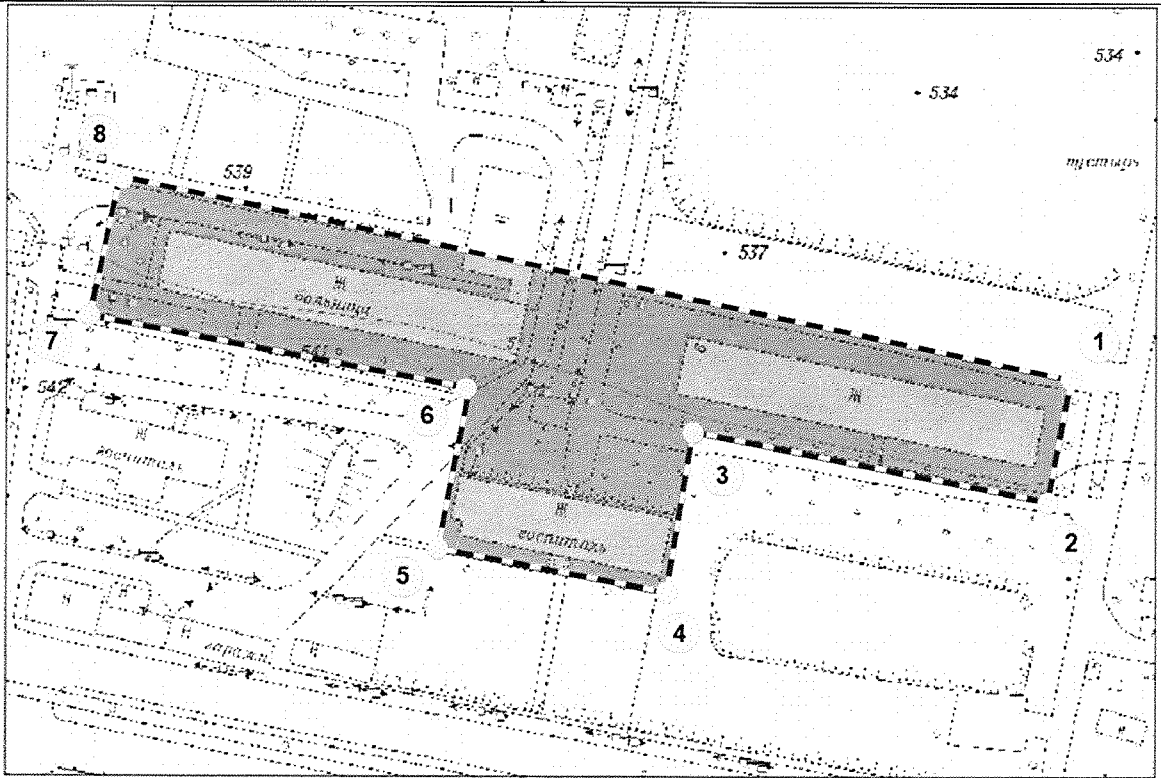
Сведения об объекте		
№ п/п	Характеристики объекта	Описание характеристик
1	2	3
1	Местоположение объекта	Республика Бурятия, г. Улан-Удэ, ул. Конечная, 6
2	Площадь объекта +/- величина погрешности определения площади (Р +/- Дельта Р)	11255,68 м <sup>2</sup>
3	Иные характеристики объекта	от точки 1 к точке 2 на юг - всего 32,73 м.; от точки 2 к точке 3 на запад - всего 93,81 м.; от точки 3 к точке 4 на юг - всего 42,61 м.; от точки 4 к точке 5 на запад - всего 60,07 м.; от точки 5 к точке 6 на север - всего 42,72 м.; от точки 6 к точке 7 на запад - всего 101,23 м.; от точки 7 к точке 8 на север - всего 35,57 м.; от точки 8 к точке 1 на восток - всего 254,1 м.

**Раздел 2**

Сведения о местоположении границ объекта					
1. Система координат МСК-03 (местная), Зона № 4					
2. Сведения о характерных точках границ объекта					
Обозначение характерных точек границ	Координаты, м		Метод определения координат характерной точки	Средняя квадратическая погрешность положения характерной точки (Mt), м	Описание обозначения точки на местности (при наличии)
	X	Y			
1	2	3	4	5	6
1	531720.45	4153821.37	Аналитический метод	0,1	-
2	531688.27	4153815.4	Аналитический метод	0,1	-
3	531706.31	4153723.34	Аналитический метод	0,1	-
4	531664.48	4153715.24	Аналитический метод	0,1	-
5	531675.91	4153656.27	Аналитический метод	0,1	-
6	531717.85	4153664.4	Аналитический метод	0,1	-
7	531737.31	4153565.06	Аналитический метод	0,1	-
8	531772.08	4153572.57	Аналитический метод	0,1	-
1	531720.45	4153821.37	Аналитический метод	0,1	-
3. Сведения о характерных точках части (частей) границы объекта					
Обозначение характерных точек части границы	Координаты, м		Метод определения координат характерной точки	Средняя квадратическая погрешность положения характерной точки (Mt), м	Описание обозначения точки на местности (при наличии)
	X	Y			
1	2	3	4	5	6
Часть № 1					
-	-	-	-	-	-





Раздел 4

План границ объекта



Масштаб 1:2000

Используемые условные знаки и обозначения:

-  - Граница территории Ансамбля
-  - Характерная точка границы территории Ансамбля
-  - Обозначение характерной точки границы территории Ансамбля
-  - Граница территории ОКН, входящего в состав Ансамбля